Инструкция по установке и настройке приложения УЭШКА GPS-Мониторинг

Для корректной работы приложения УЭШКА GPS-Мониторинг на смартфоне должен быть включен GPS и мобильный интернет.
*Во избежание непредвиденных расходов рекомендуем подключить на смартфоне безлимитный мобильный интернет.

Шаг 1. Включение GPS на смартфоне
Заходим в **настройки** смартфона

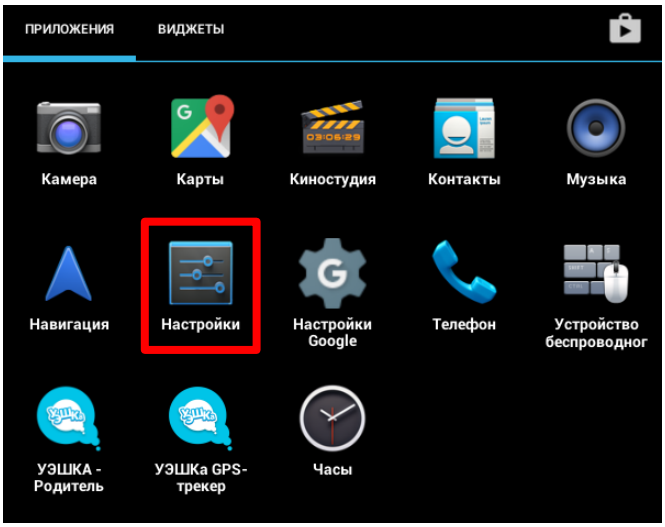

Переходим в раздел **«Мое местоположение»** и включаем **«Доступ к моим геоданным»**.

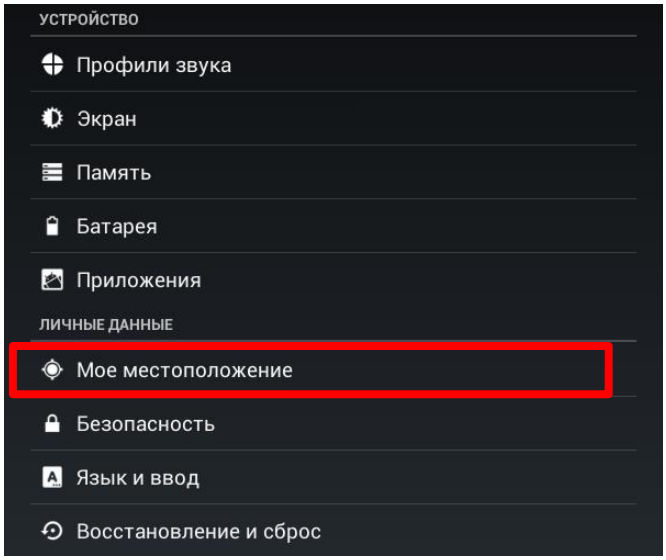

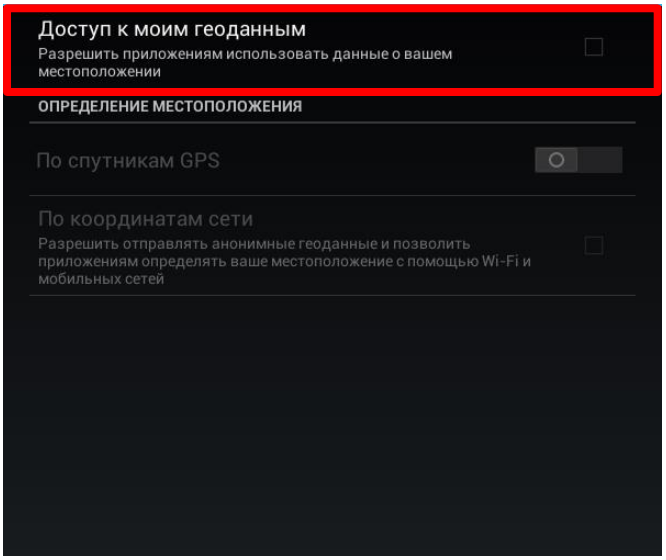

Подтверждаем запрос «**Разрешить отслеживание**».

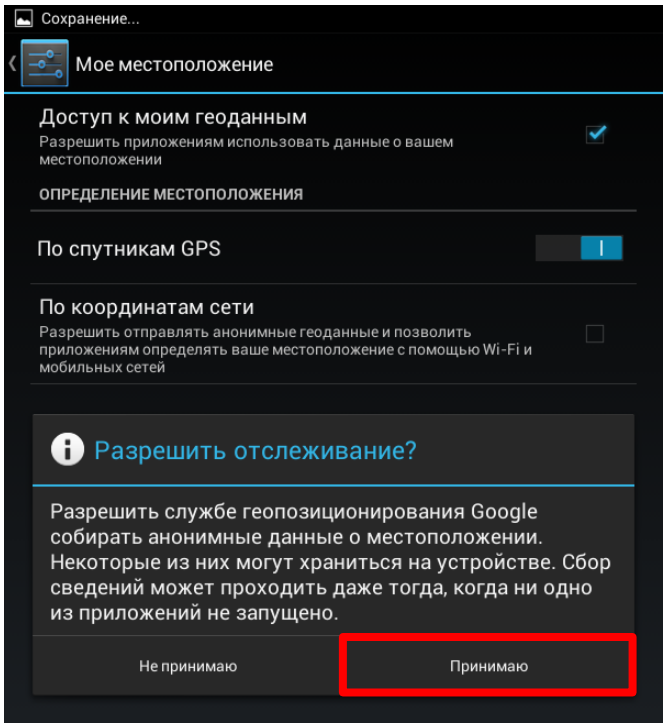

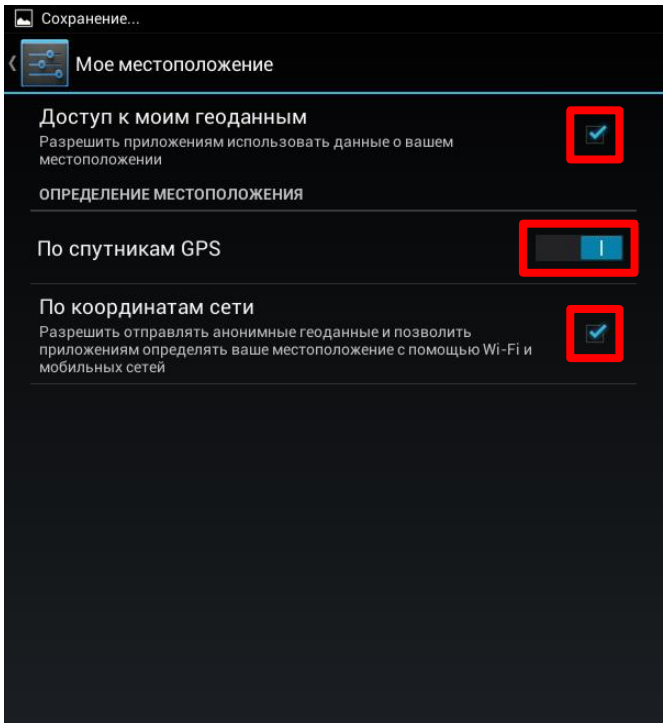

Шаг 2. Установка приложения УЭШКА GPS-Мониторинг

Запускаем приложение **Play Маркет**



В строке поиска набираем **УЭШКА** и нажимаем **поиск**.
В результатах поиска выбираем приложение **УЭШКА GPS-Мониторинг**.

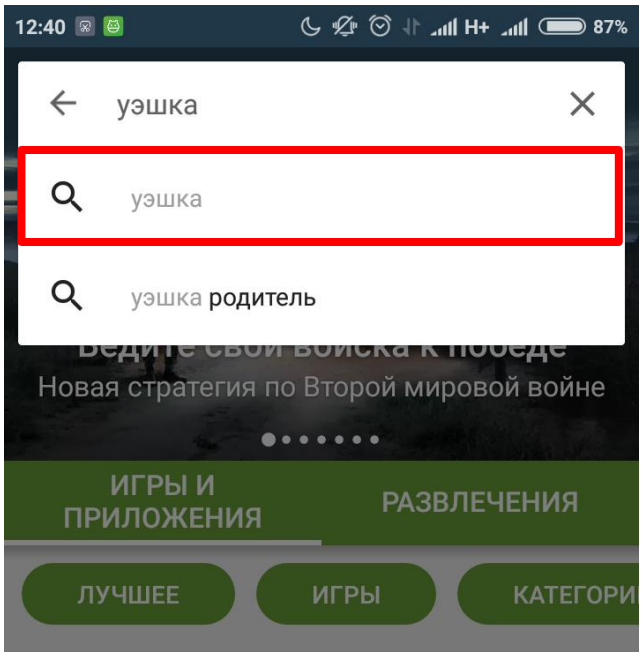

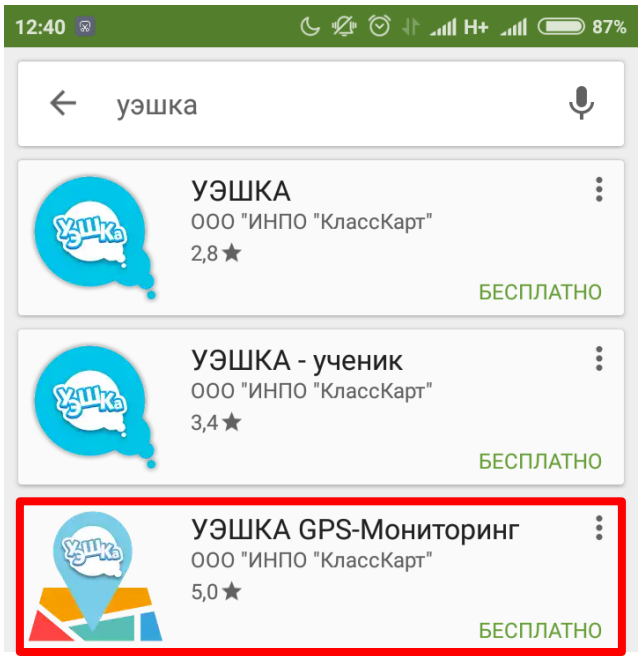

Нажимаем «**Установить**» и после «**Принять**»

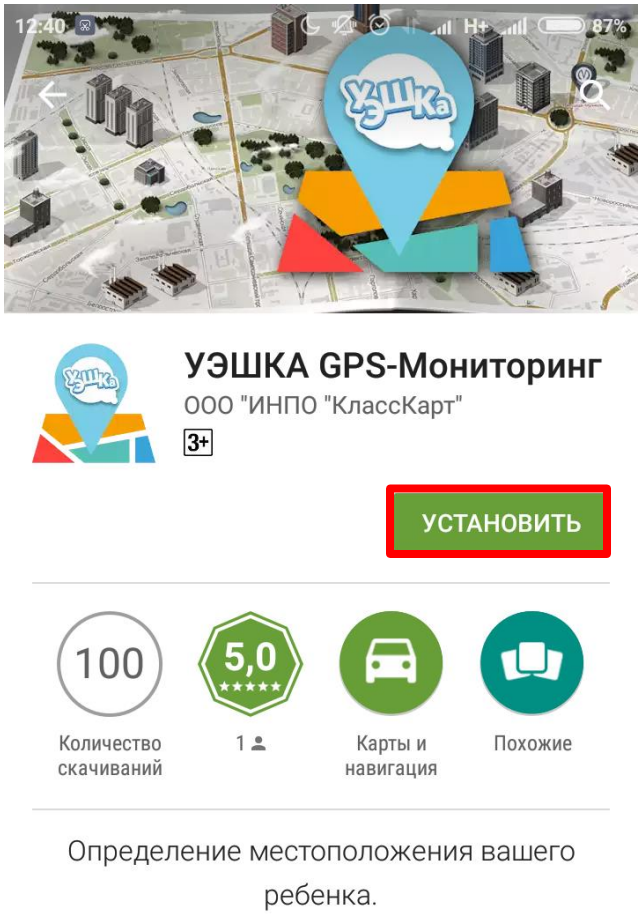

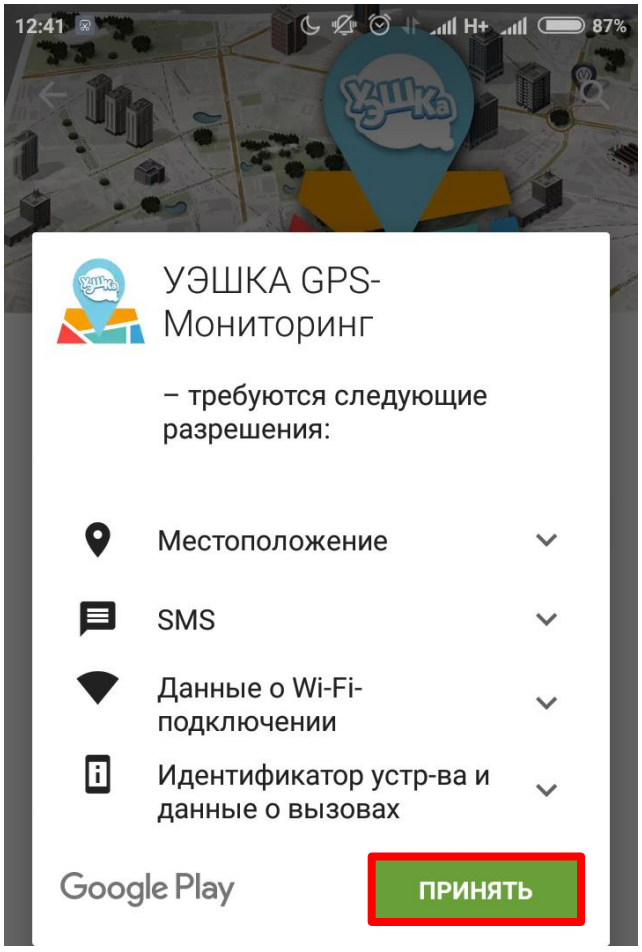

4. Ждем пока приложение загрузится и установится, по завершению установки нажимаем «**Открыть**»

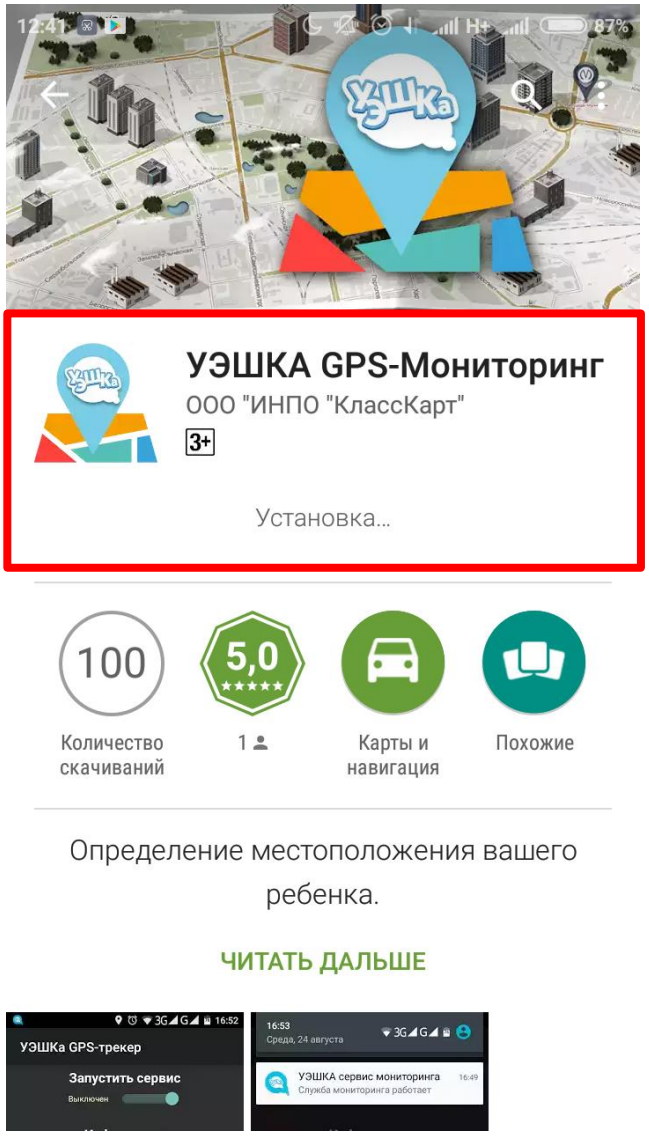

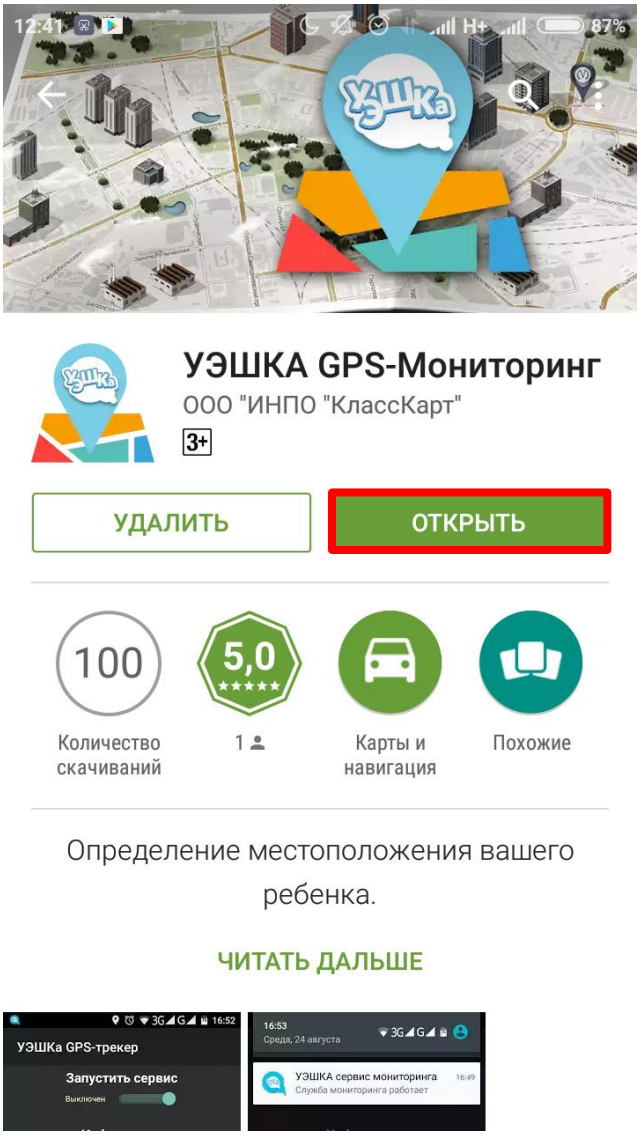

5. Заходим в настройки приложения.
5.1 Записываем IMEI, данный номер понадобится при активации услуги в личном кабинете
5.2 Задаем пароль для доступа к настройкам приложения
5.3 Устанавливаем частоту снятия координат (рекомендуется 1 мин.)
5.4 Устанавливаем порог снятия координат (рекомендуется 25 м.)
5.5 Задаем 11 цифр номера телефона с 8-кой, на который будут отправляться координаты устройства при нажатии кнопки SOS

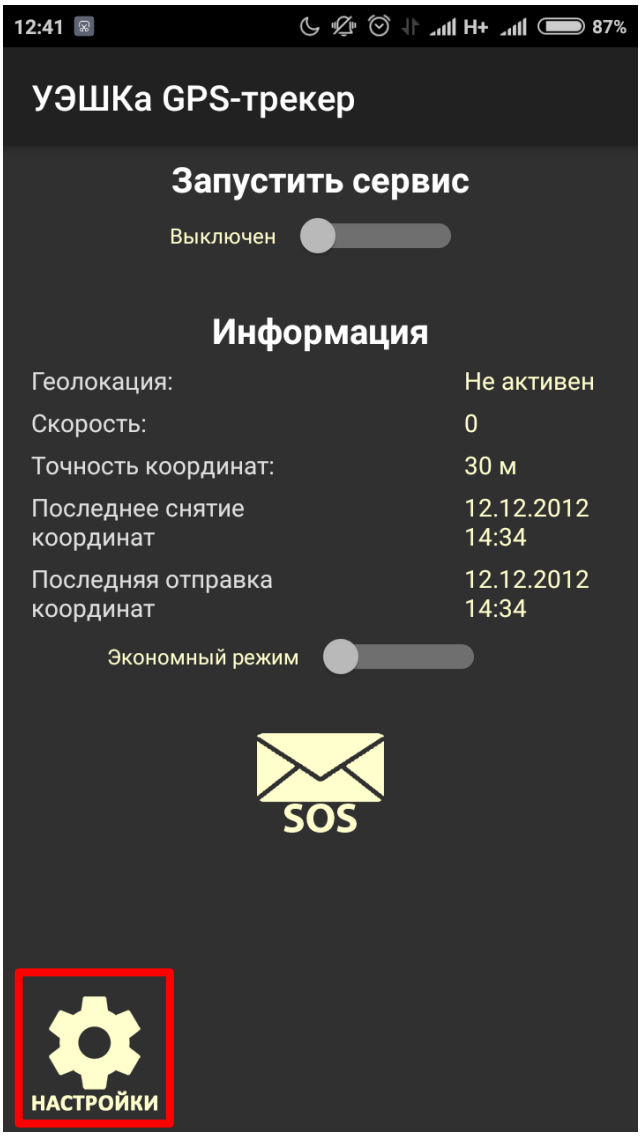

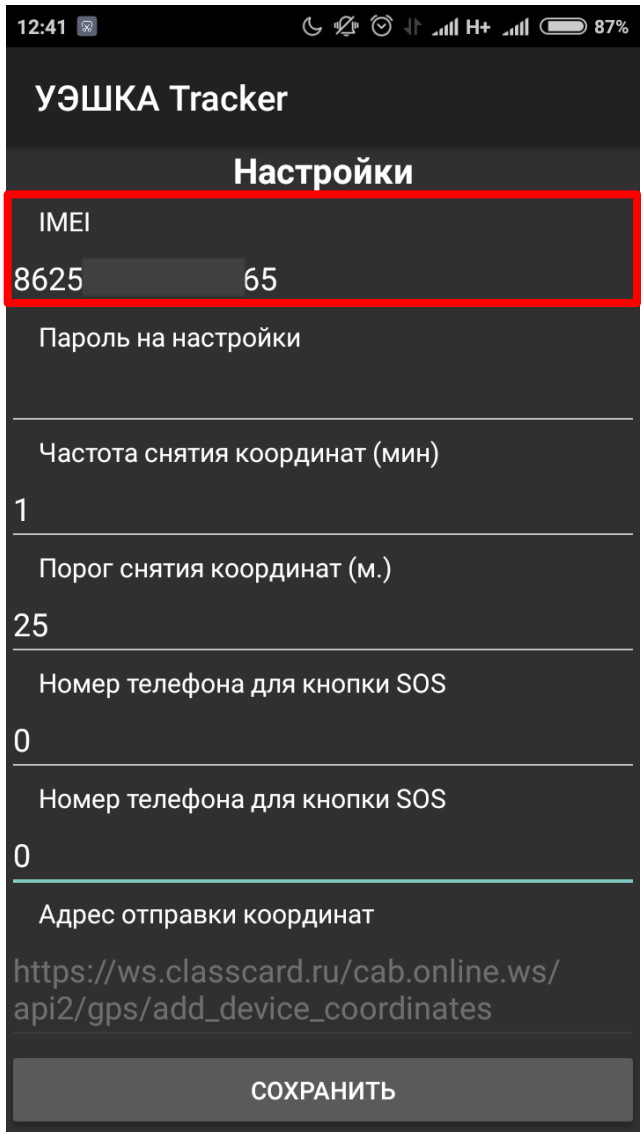

6. Проверяем введенные данные, нажимаем «**Сохранить**» и запускаем сервис

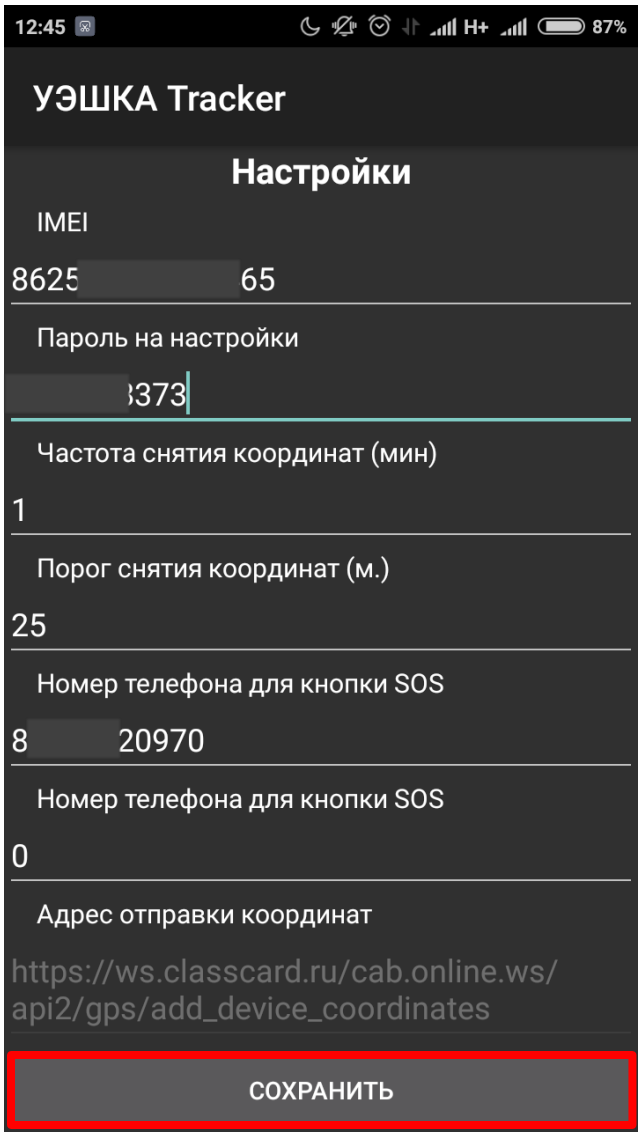

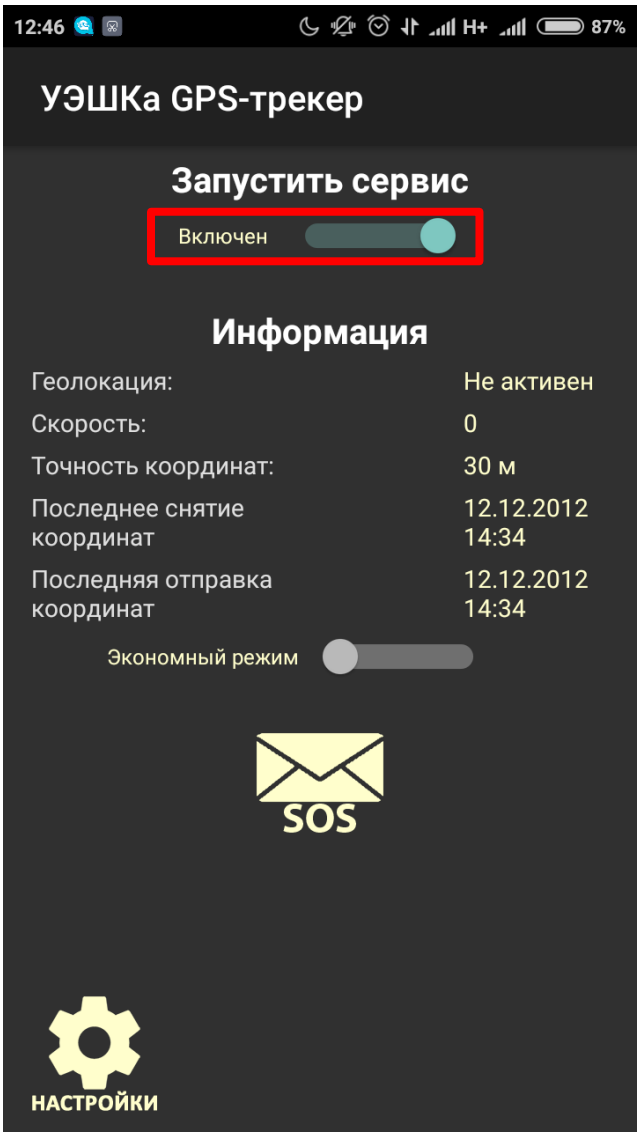

Если сервис не запускается и появляется ошибка - «**Включите геолокацию прежде чем запустить сервис**», значит на смартфоне не запущен GPS. Возвращаемся к шагу №1 и проверяем включен ли GPS.

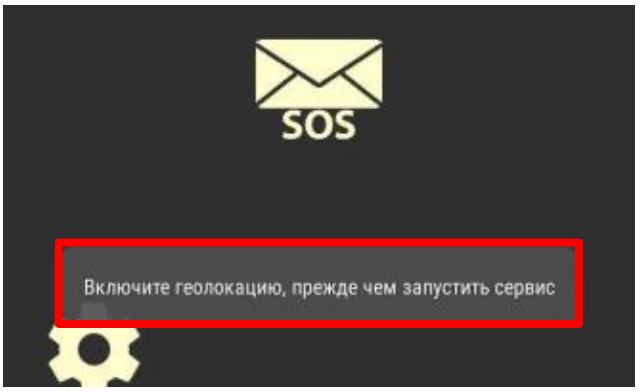

Если сервис запустился, настройка приложения закончена.

Шаг 3. Активация GPS-Мониторинга в личном кабинете

1. Заходим на сайт ueshka.ru и переходим в личный кабинет

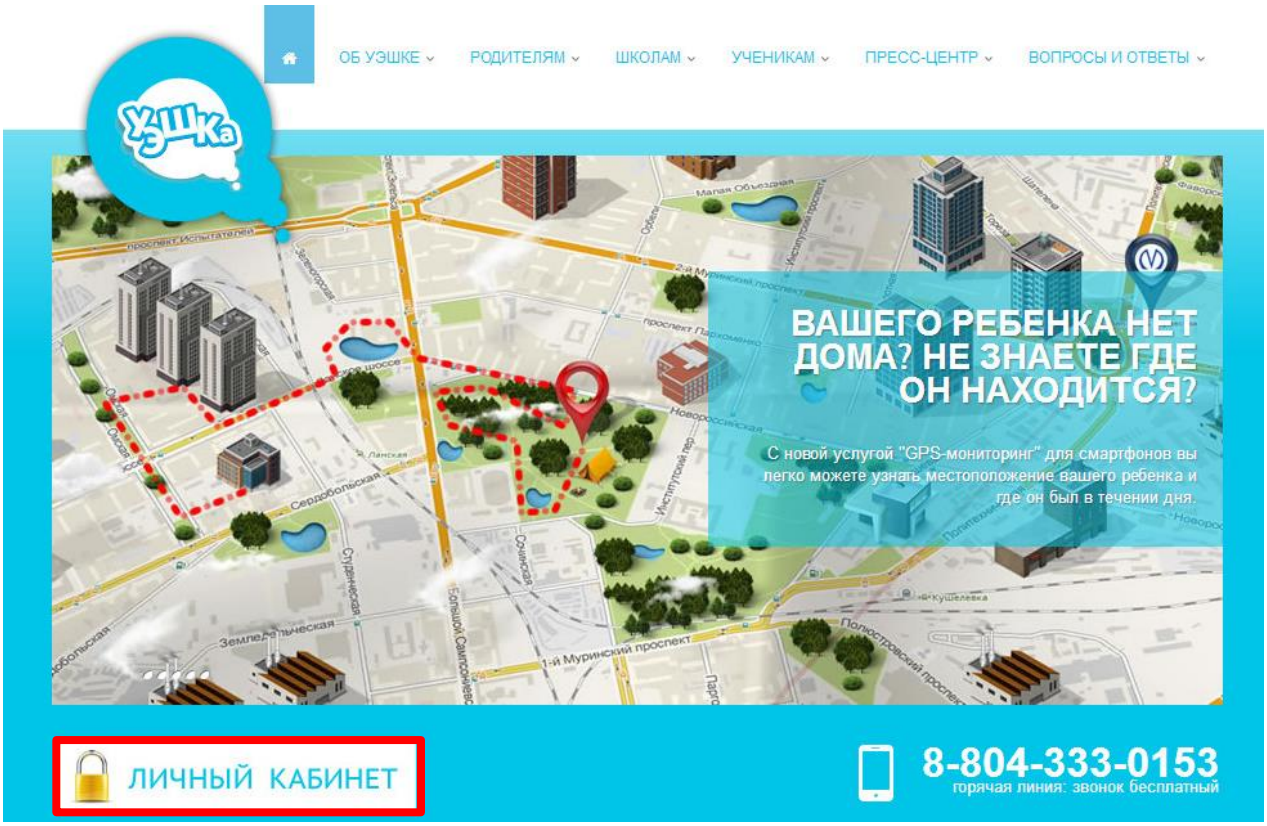

Если это первый вход в личный кабинет, то нажимаем Регистрация.

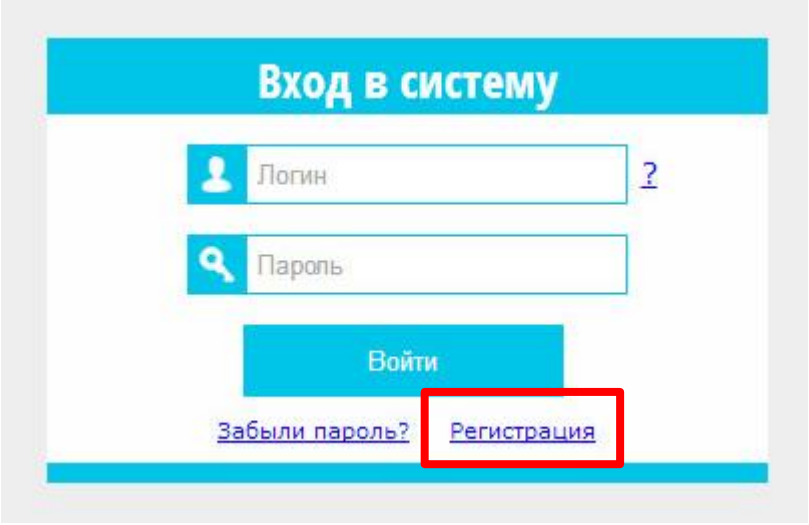

Вводим 10 цифр номера телефона, указанного при заполнении регистрационной формы и нажимаем «**ОК**»

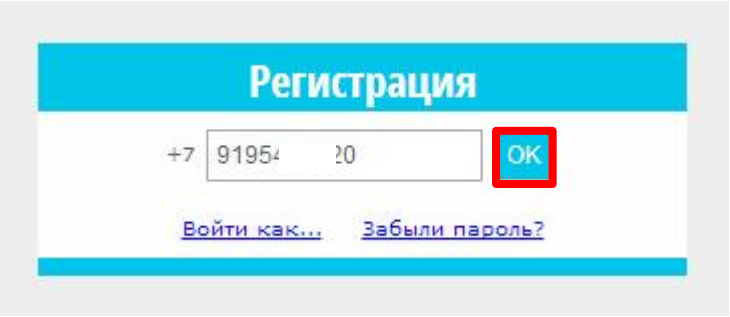

Вводим логин и пароль из поступившей смс на указанный телефон и нажимаем «**Войти**»

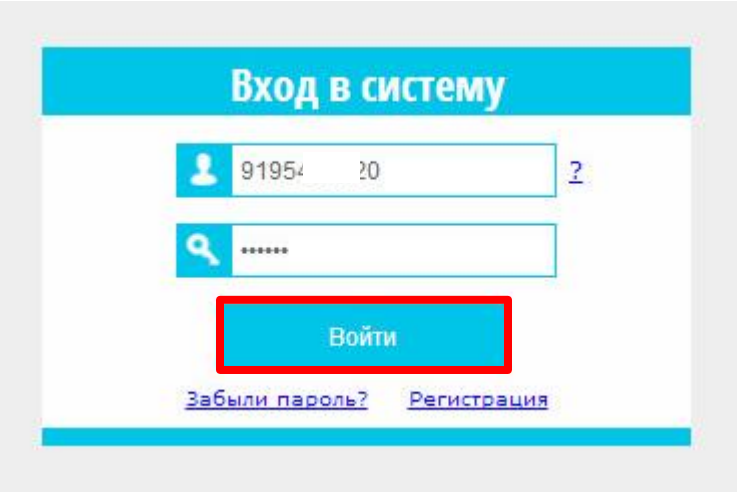

Переходим в раздел «**GPS**»

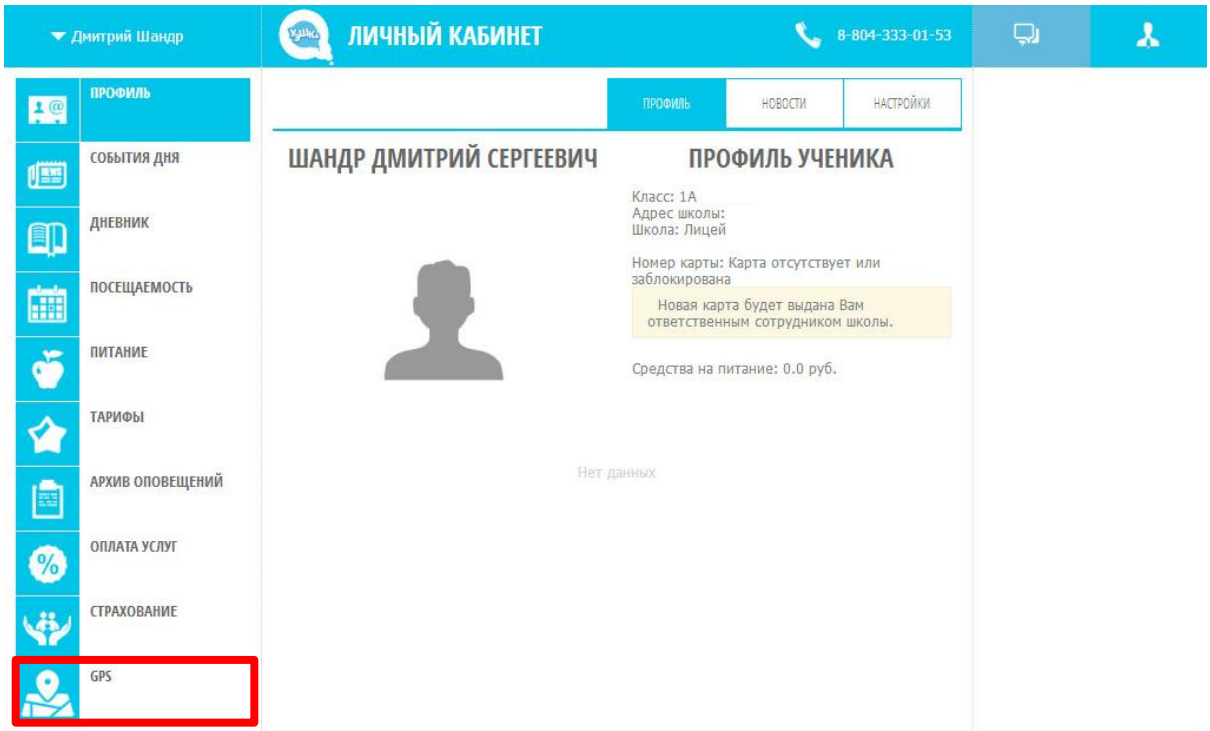

При первом входе нажимаем «**Регистрация**»

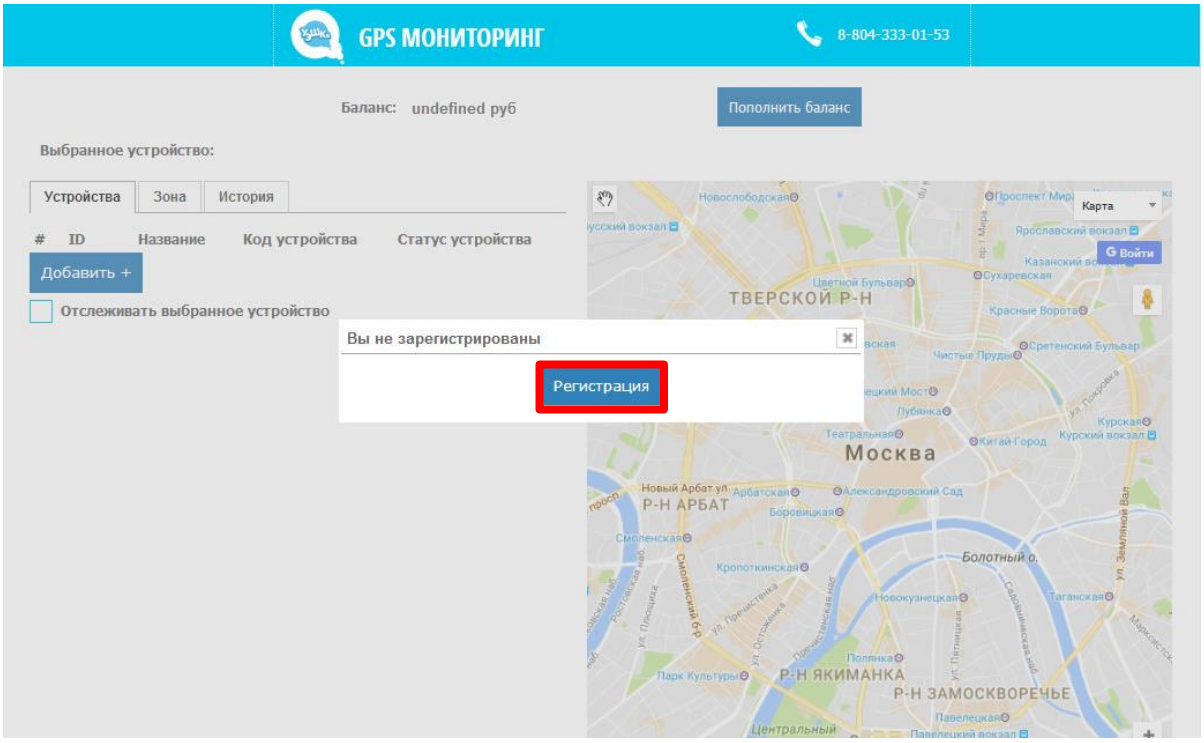

Во вкладке «**Устройства**» нажимаем «**Добавить +**»

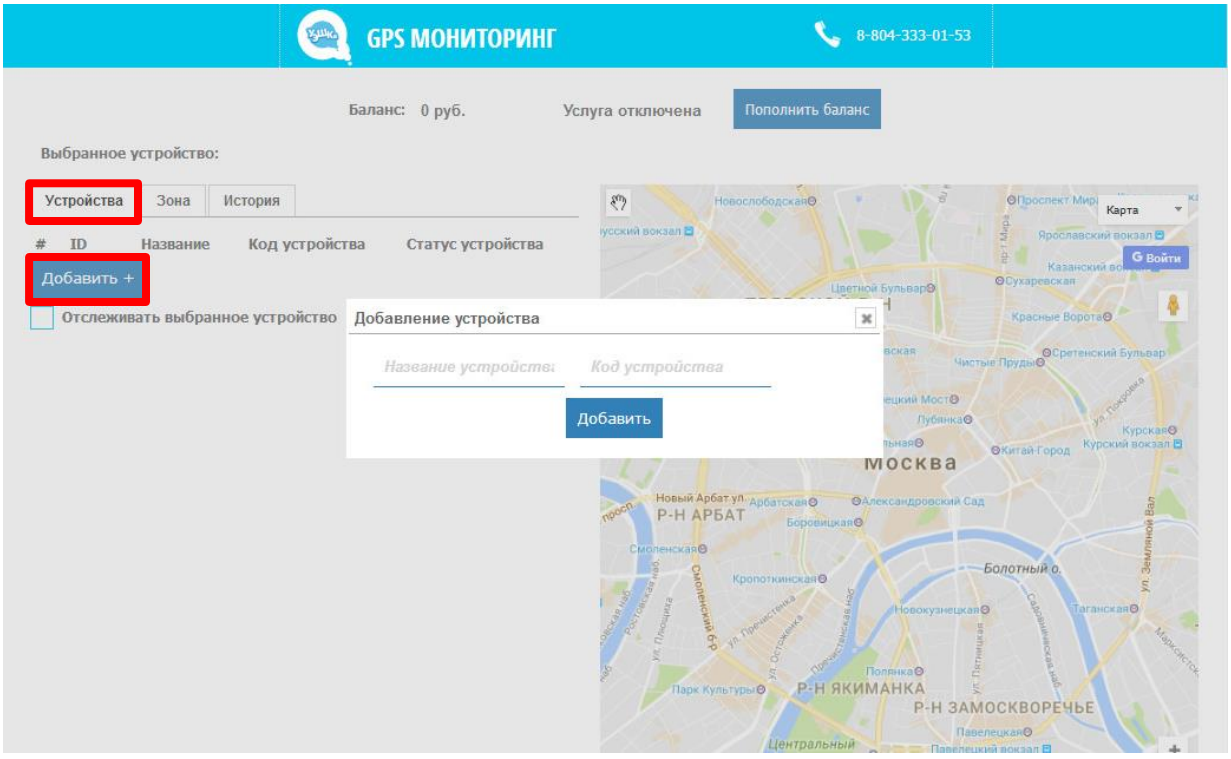

Вводим название устройства и 15 цифр IMEI кода, нажимаем «**Добавить**»

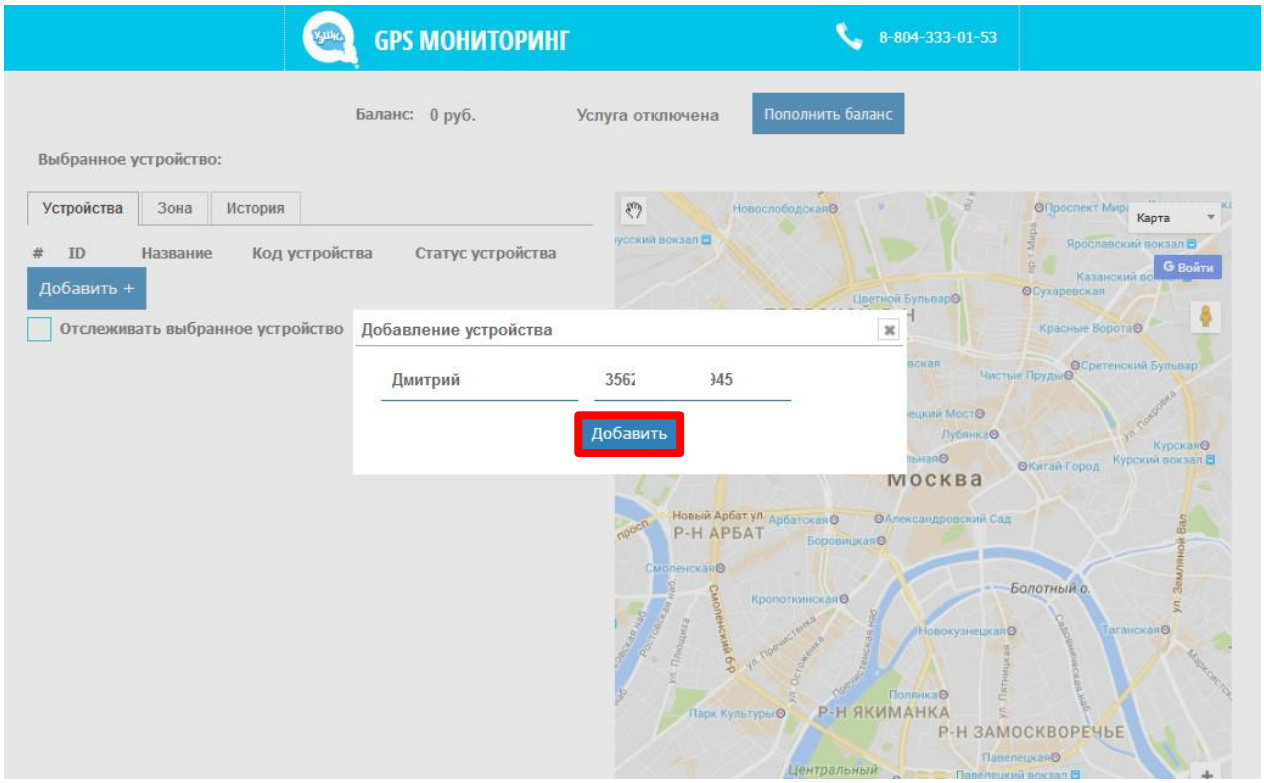

При корректном вводе информации устройство должно появиться в списке устройств.

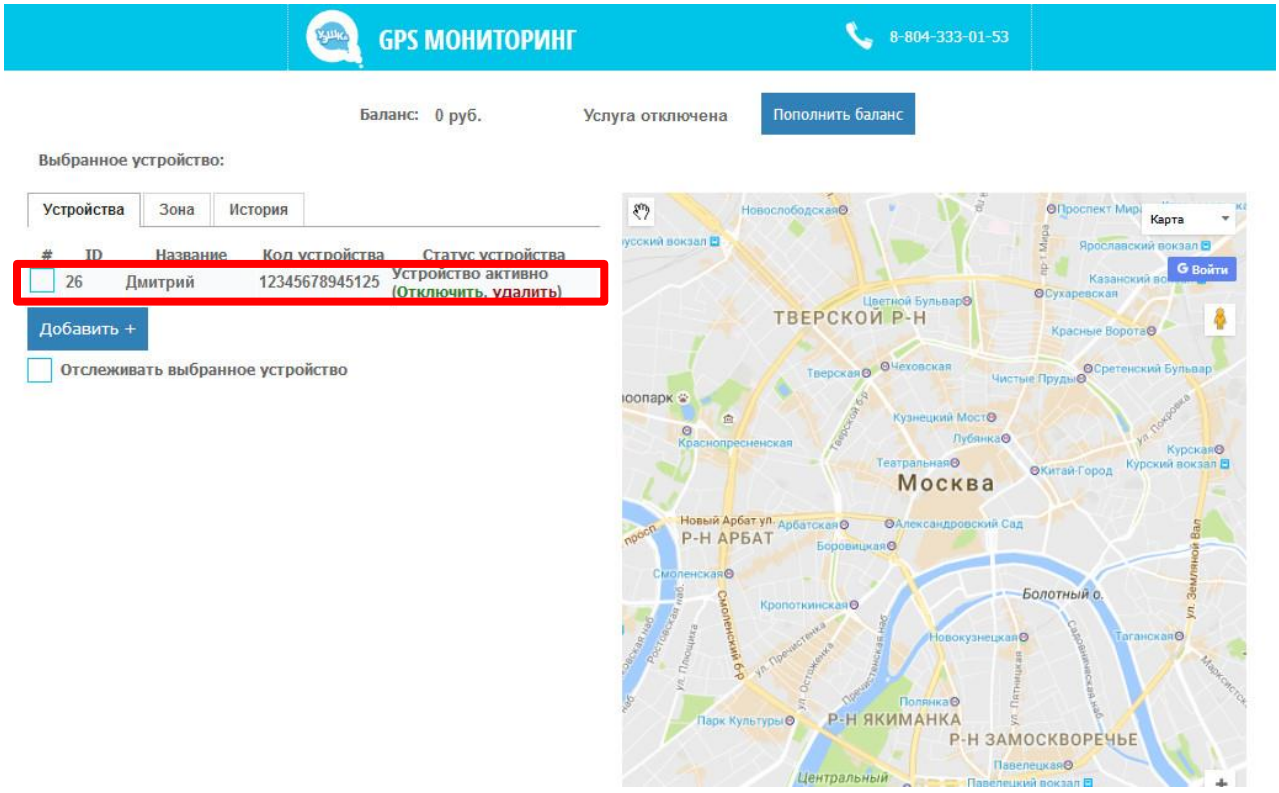

Если нет необходимости следить за устройством, мониторинг можно отключить посредствам нажатия соответствующей кнопки «**Отключить**»

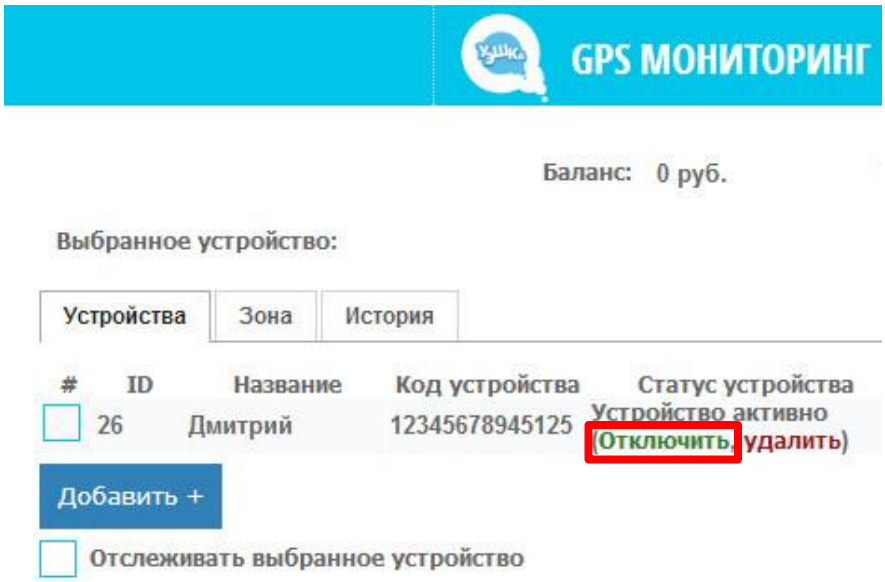

Чтобы узнать текущее местоположение устройства необходимо выбрать интересующее устройство и отметить «**Отслеживать выбранное устройство**». Данная функция отображает местоположение исходя из последней переданной с устройства координаты.

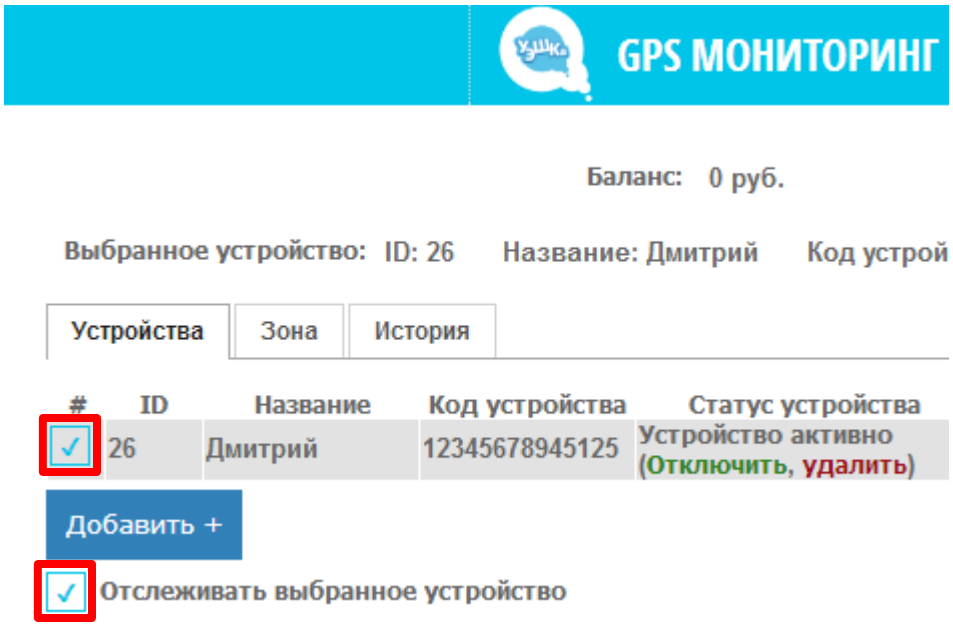

Шаг 4. Подключение смс уведомлений.

Необходимо добавить зоны при пересечении границ которых будут отправляться СМС уведомления. Переходим на вкладку «Зона» и нажимаем «**Добавить+»**

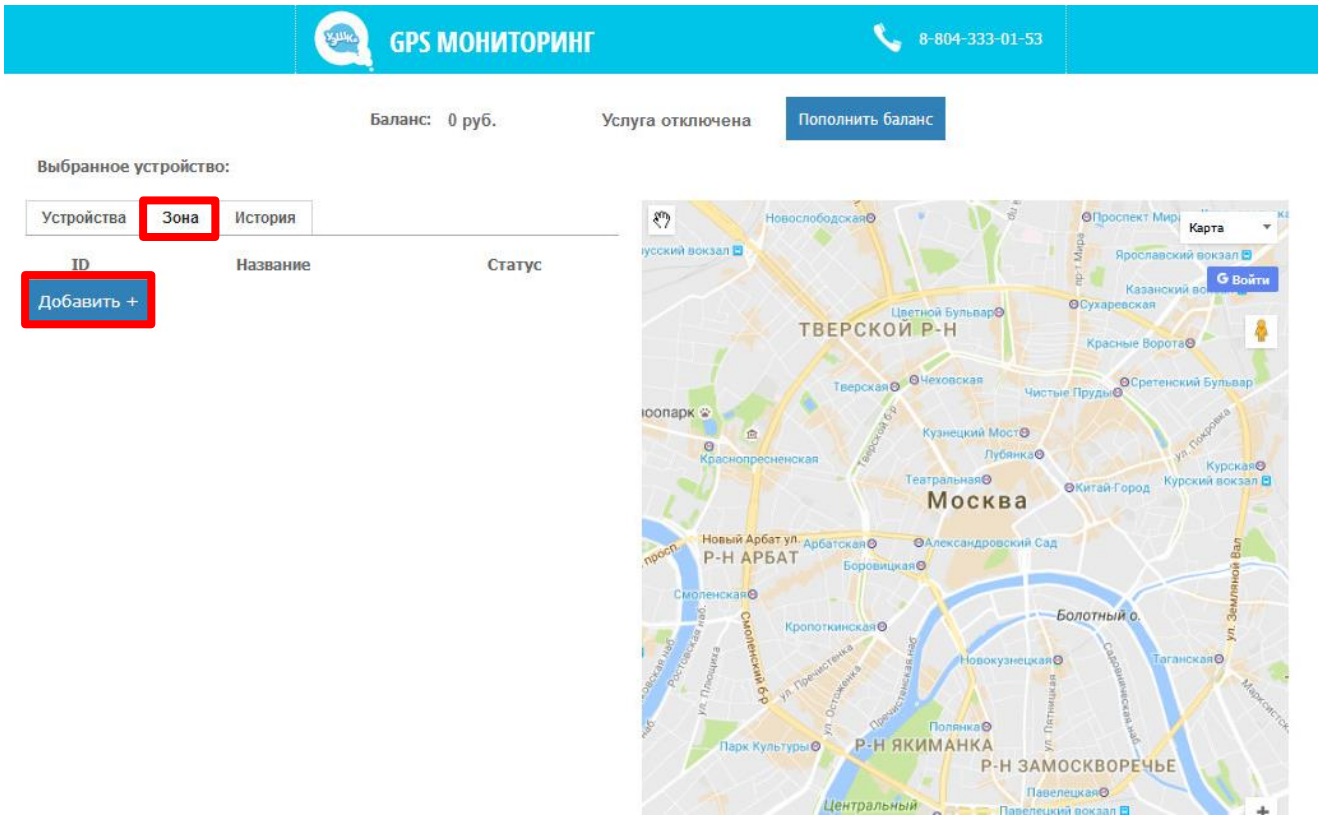

Задаем точки интересующей зоны на карте

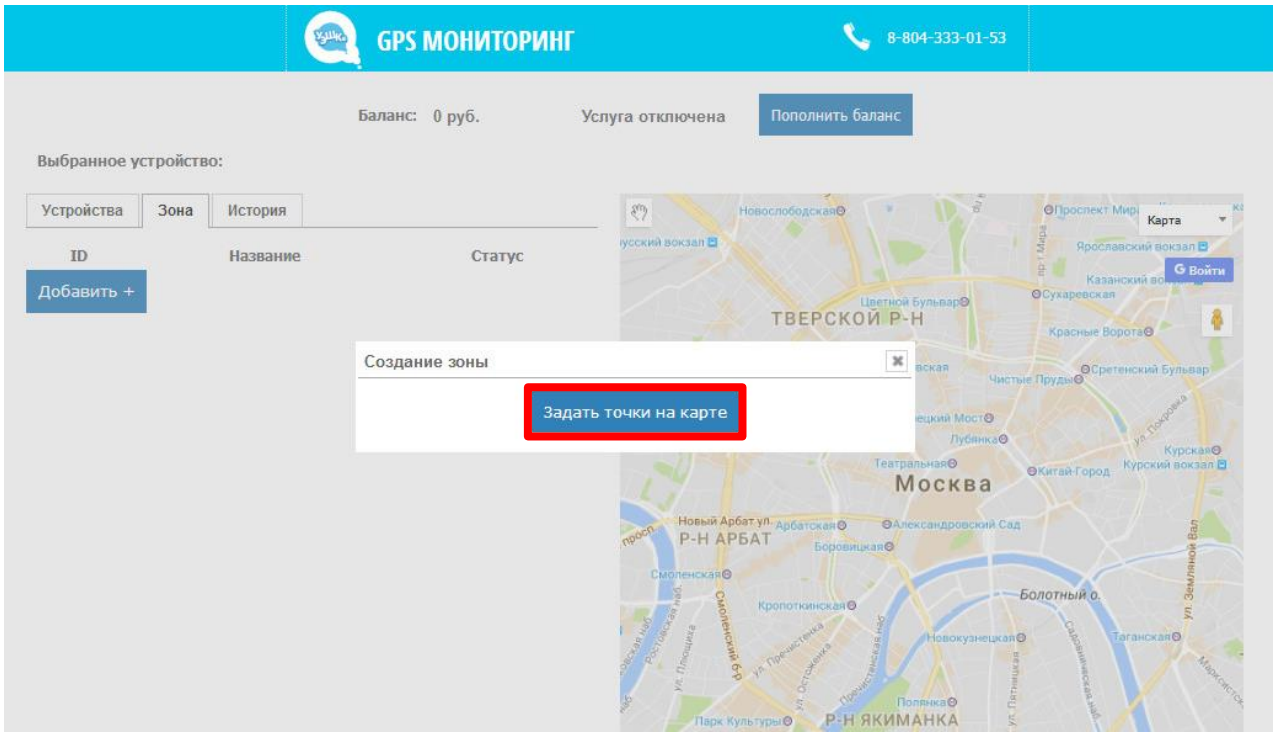

Замыкаем контур зоны

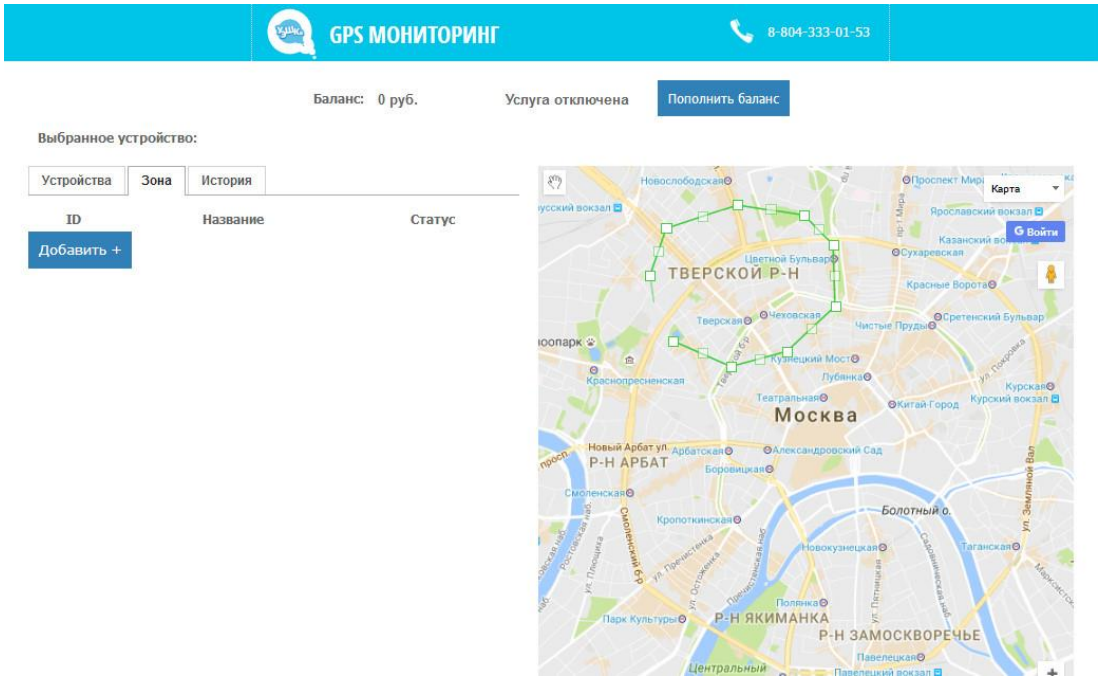

Задаем имя выделенной зоны и нажимаем «**Сохранить**»

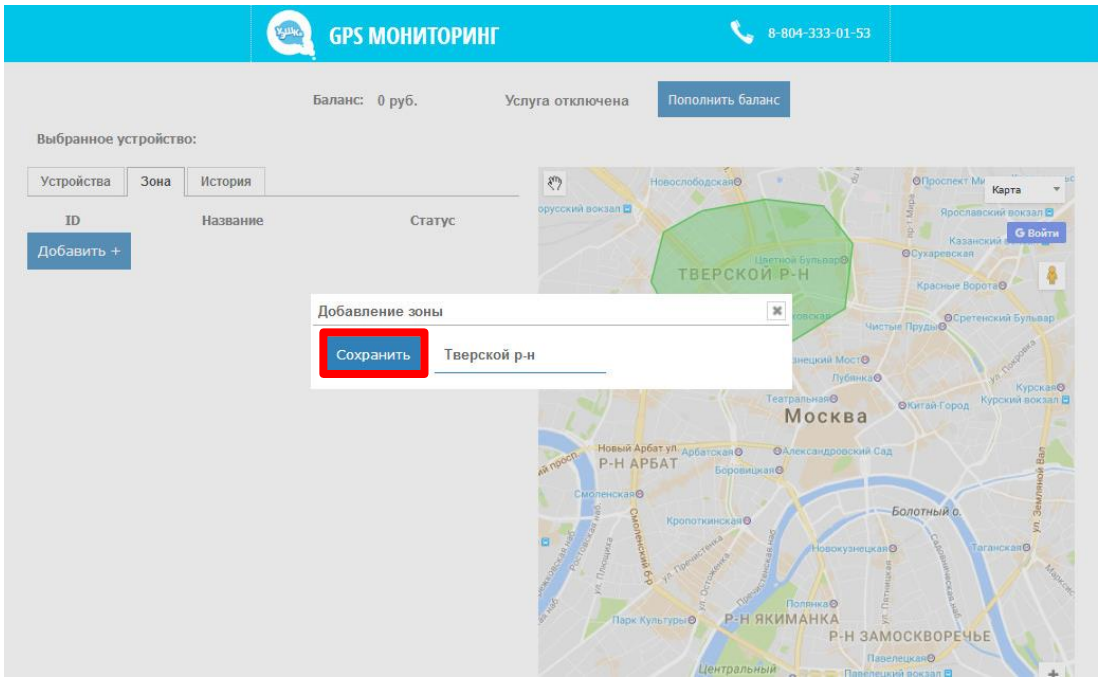

После чего на карте появится зона подсвеченная цветом. При пересечении ребенком границ данной зоны Вам будет отправлено СМС-уведомление.
Если зона выделена некорректно ее можно удалить с помощью нажатия кнопки «**удалить**».
Если зона временно не нужна, чтобы не было лишних затрат, ее можно отключить с помощью кнопки «**Отключить**».

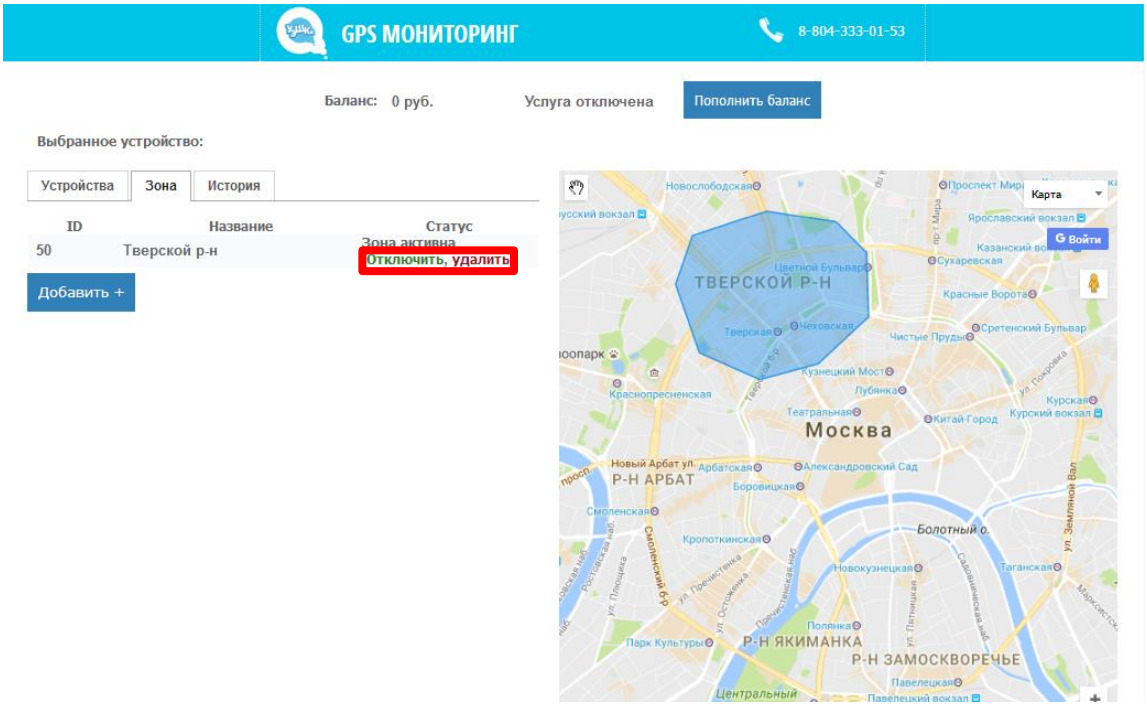

Шаг 5. Просмотр истории перемещения ребенка.

Для просмотра истории необходимо вернуться на вкладку «**Устройства**» выделить устройство которое нас интересует

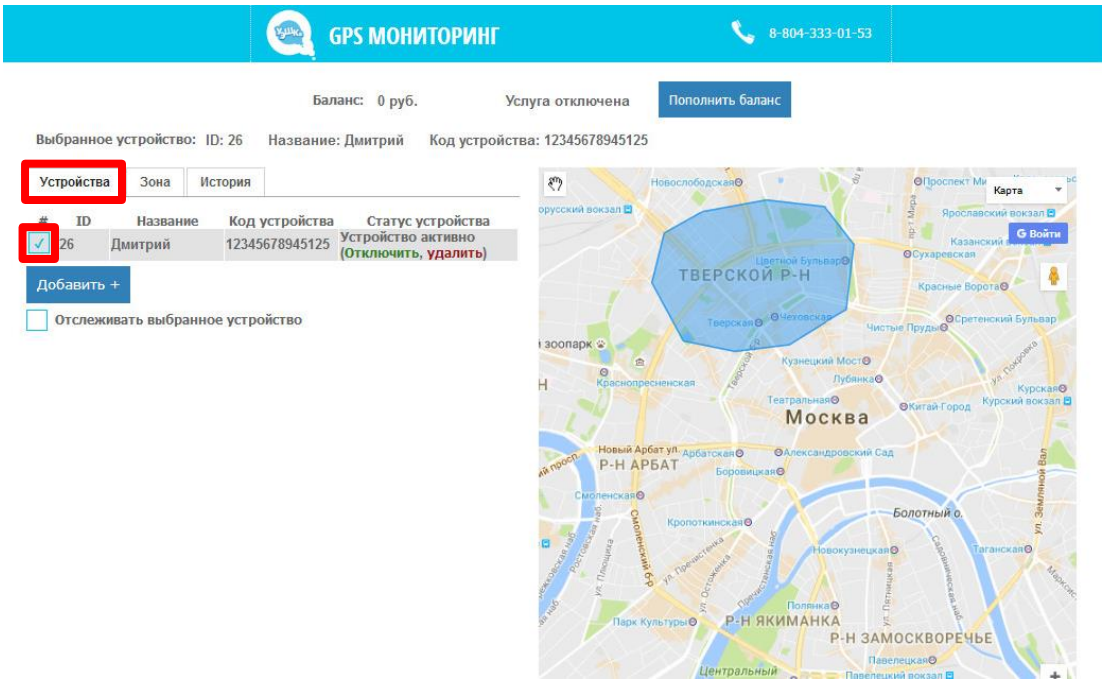

После открыть вкладку «**История**» выбрать интересующую дату и время (по умолчанию история отображается за весь день на текущую дату).

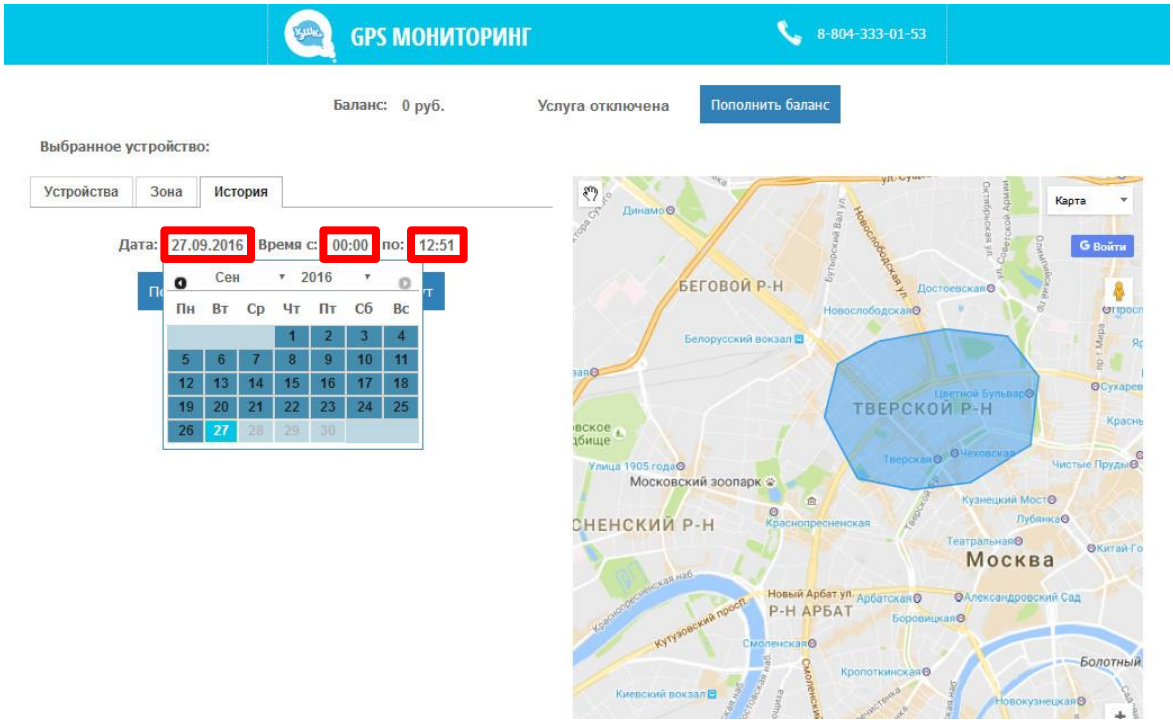
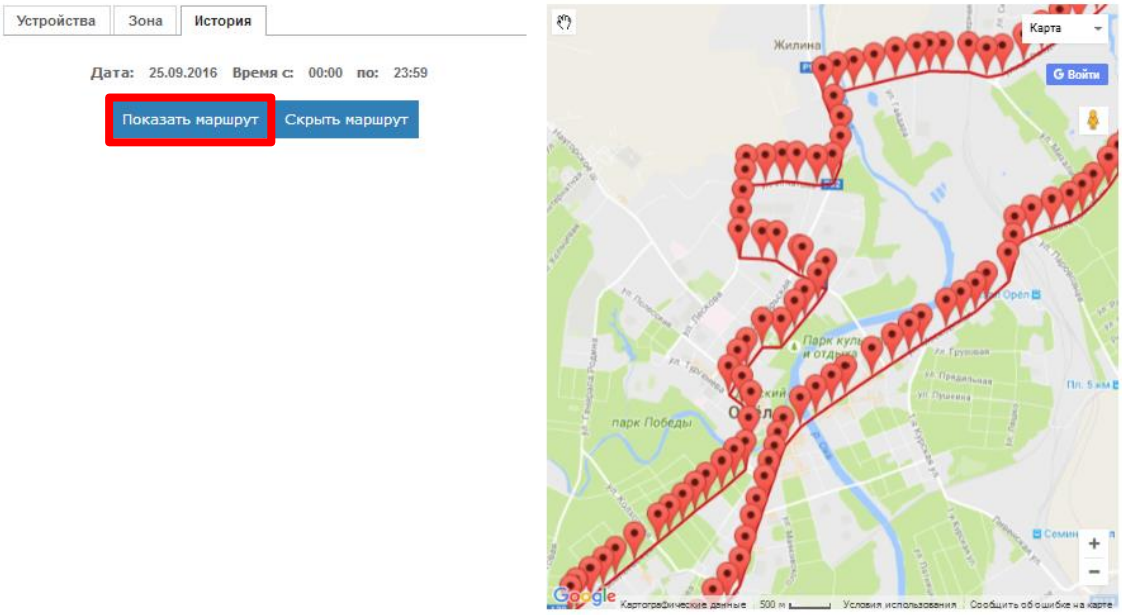
После чего нажать «Показать маршрут» и если координаты с устройства были отправлены будет построен маршрут за указанную дату.